

«РЕКОМЕНДОВАН»

Научно-техническим советом
ФГБУ «Национальный парк «Приэльбрусье»
Протокол №4 от 28.02.2024 г.

«УТВЕРЖДАЮ»

Директор Департамента государственной
политики и регулирования в сфере
развития ООПТ



И.Ю. Маканова

«СОГЛАСОВАНО»

Президент ФАР




А.А. Слотюк

«СОГЛАСОВАНО»

Директор ФГБУ «Национальный парк
«Приэльбрусье»




М.Б. Асанов

«СОГЛАСОВАНО»

Начальник ЭВПСО МЧС России




А.А. Гулиев

**Паспорт
туристского маршрута
«Эльбрус Юг»**

Регистрационный номер 426-156/СКРД/М-к1

16.06.2025

1. Общая характеристика маршрута	
1.1 Сложность маршрута либо отдельного его участка, выбрать: - категорийный маршрут - категорийный участок маршрута - некатегорийный маршрут	Категорийный маршрут
1.2 Категория сложности (для категорийного маршрута/его части)	I

<p>(указывается по максимальной категории сложности отдельных его участков Подробная информация указывается в п.2.12 и п. 2.13 настоящего паспорта).</p>	
<p>1.3 Краткое описание маршрута, основная содержательная цель</p>	<p>Альпинистский маршрут представляет собой снежно-ледовый, скально-каменистый склон категории 1Б, который на высоте 3700 м н.у.м. выходит на ледник. Проходя по маршруту, можно увидеть панораму Главного Кавказского хребта, Западную и Восточную вершины Эльбруса.</p>
<p>1.4 Местоположение маршрута (наименование ООПТ, лесные кварталы, выделы)</p>	<p>Территория национального парка «Приэльбрусье» Эльбрусское лесничество, кварталы № 34, 49.</p>
<p>1.5 Краткое описание путей (вариантов) подъезда к началу маршрута</p>	<p>От аэропорта Минеральные Воды общественным или индивидуальным транспортом до поляны Азау (конечной точки А-158 «Прохладный – Баксан – Азау» – 192 км). От аэропорта г. Нальчик общественным или индивидуальным транспортом до поляны Азау (конечной точки А-158-«Нальчик – Азау» – 130 км). Далее подъем на маятниковой канатной дороге «Эльбрус» или пассажирской подвесной канатной дороге курорта «Эльбрус» от станции «Азау» до станции канатной дороги «Гарабаши».</p>
<p>1.6 Объекты показа на маршруте (наименование объекта, краткое описание - до 500 символов на каждый объект)</p>	<p>Базовый лагерь «Приют 11» – гостиница для альпинистов на Эльбрусе. В течение 60 лет это была самая высокогорная гостиница СССР и РФ. Располагалась на юго-восточном склоне Эльбруса.</p> <p>Скалы Пастухова – группа скал на южном склоне Эльбруса, расположенная на высоте 4600–4700 метров.</p> <p>Панорама Главного Кавказского хребта напоминает «кардиограмму» величественного Кавказа. Общая площадь всей системы, включая отроги, составляет 2600 кв. км, длина – более 1100 км, а самая широкая часть хребта достигает 180 км.</p> <p>Западная и Восточная вершины Эльбруса. Восточная вершина достигает 5621 м, Западная – 5642 м. Высоту Эльбруса над уровнем моря считают по Западной вершине. Между горными пиками тянется седловина длиной около полутора</p>

	километров. Склоны пологие, но постепенно угол наклона доходит до 35 градусов.
1.7 Целевая аудитория / доступность для различных по физическим возможностям групп туристов	Физически здоровые туристы, подготовленные люди, прошедшие акклиматизацию молодёжь 18–35 года доступно взрослые 36+ доступно Лица допускаются после предоставления медицинского заключения об отсутствии противопоказаний для занятий экстремальными видами спорта и альпинизма
1.8 Эксплуатирующая организация маршрута/его части	ФГБУ «Национальный парк «Приэльбрусье»
2 Техническая характеристика маршрута	
2.1 Вид туристского маршрута (частей маршрута)	альпинистский
2.2 Возможности иного способа передвижения на маршруте	нет
2.3 Тип маршрута по направлению движения:	радиальный
2.4 Возможность посещения маршрута (или его части, указать какой) туристом, экскурсантом самостоятельно или ТОЛЬКО в составе организованных групп и (или) в сопровождении экскурсоводов (гидов), гидов-переводчиков, инструкторов-проводников	только в составе организованной группы и в сопровождении инструкторов-проводников (3 инструктора-проводника на одну группу, включая сотрудника национального парка) или организованных учебных/спортивных групп Федерации альпинизма России и Федерации спортивного туризма России
2.5 Протяженность (км) от начальной до конечной точки	13,8 км
2.6 Продолжительность маршрута (дней, часов)	10 часов Пояснение: перед выходом на маршрут на высоте 4100 м н.у.м. в базовом лагере «Приют 11» необходимо прохождение акклиматизации в течение 3–5 дней
2.7 Максимальная высотность над уровнем моря (м)	5642 м. н.у.м.
2.8 Нитка маршрута	Станция канатной дороги «Гарабаши» – Базовый лагерь «Приют 11» – Скалы Пастухова – Седловина (спасательная хижина «Red Fox 5300») – Западная вершина Эльбруса – седловина (спасательная хижина «Red Fox 5300») – Скалы Пастухова – Базовый лагерь «Приют 11» – Станция канатной дороги «Гарабаши»
2.9 GPS-координаты основных точек маршрута, выстроенных в трек	1. Станция канатной дороги «Гарабаши» ш.43.3045, д. 42.4602

	<p>2. Базовый лагерь «Приют 11» ш. 43.3143 д. 42.4591</p> <p>3. Скалы Пастухова ш. 43.3306 д. 42.4590</p> <p>4. Седловина (спасательная хижина «Red Fox 5300») ш. 43.3143 д. 42.4591</p> <p>5. Западная вершина Эльбруса ш. 43,2113, д. 42,2630</p>						
2.10	<p>Сведения об информационном ресурсе, где можно скачать на мобильное устройство цифровой трек маршрута</p>						нет
2.11	<p>Покрытие мобильной связью, другие виды связи на маршруте (%). Указать точки гарантированной мобильной связи и наименование оператора.</p>						<p>Мобильная связь отсутствует от седловины до вершины горы Эльбрус</p> <p>Все операторы мобильной сети присутствуют</p>
2.12 План прохождения маршрута							
№	Отрезок маршрута	Протяженность (км)	Время на проход ч/мин	Способ передвижения	Необходимость сопровождения инструктором-проводником	Тип покрытия пути	
1	Станция канатной дороги «Гарабаши» – Базовый лагерь «Приют 11»	1,5	1 ч	Пеший	требуется	Ледово-снежное со скально-каменистыми участками	
2	Базовый лагерь «Приют 11» – Скалы Пастухова	2,08	1 ч 30 мин	пеший	требуется	Ледово-снежное со скально-каменистыми участками	
3	Скалы Пастухова – седловина (спасательная хижина «Red Fox 5300»)	2,28	1 ч 55 мин	пеший	требуется	Ледово-снежное со скально-каменистыми участками	
4	Седловина – западная вершина Эльбруса	1,06	35 мин	пеший	требуется	Ледово-снежное со скально-каменистыми участками	
5	Западная вершина Эльбруса – седловина (спасательная	1,06	35 мин	пеший	требуется	Ледово-снежное со скально-каменистыми участками	

	хижина «Red Fox 5300»)					
6	Седловина – Скалы Пастухова	2,28	1 ч 55 мин	пеший	требуется	Ледово-снежное со скально-каменистыми участками
7	Скалы Пастухова – базовый лагерь «Приют 11»	2,08	1 ч 30 мин	пеший	требуется	Ледово-снежное со скально-каменистыми участка
8	Базовый лагерь «Приют 11»- Станция канатной дороги «Гарабаши»	1,5	1 ч	пеший	требуется	Ледово-снежное о скально-каменистыми участками

2.13 Характеристика препятствий на отрезках маршрутов, имеющих категорию сложности

Отрезок маршрута	Вид препятствия, категория сложности и его характеристика согласно распоряжению <i>Правительства Российской Федерации</i> от 1 июня 2024 г. № 1365-р)
Станция канатной дороги «Гарабаши»	I категория сложности Травянистые, осыпные и снежные склоны крутизной от 15 до 30°, ледники (до 15°) без трещин, наличие троп на подходах (категория трудности 1Б)
Базовый лагерь «Приют 11» – Скалы Пастухова	I категория сложности Травянистые, осыпные и снежные склоны крутизной от 15 до 30°, ледники (до 15°) без трещин, наличие троп на подходах (категория трудности 1Б)
Скалы Пастухова – седловина (спасательная хижина «Red Fox 5300»)	I категория сложности Травянистые, осыпные и снежные склоны крутизной от 15 до 30°, ледники (до 15°) без трещин, наличие троп на подходах (категория трудности 1Б)
Седловина – западная вершина Эльбруса	I категория сложности Травянистые, осыпные и снежные склоны крутизной от 15 до 30°, ледники (до 15°) без трещин, наличие троп на подходах (категория трудности 1Б)
Западная вершина Эльбруса – седловина (спасательная хижина «Red Fox 5300»)	I категория сложности Травянистые, осыпные и снежные склоны крутизной от 15 до 30°, ледники (до 15°) без трещин, наличие троп на подходах (категория трудности 1Б)

3. Режим функционирования маршрута

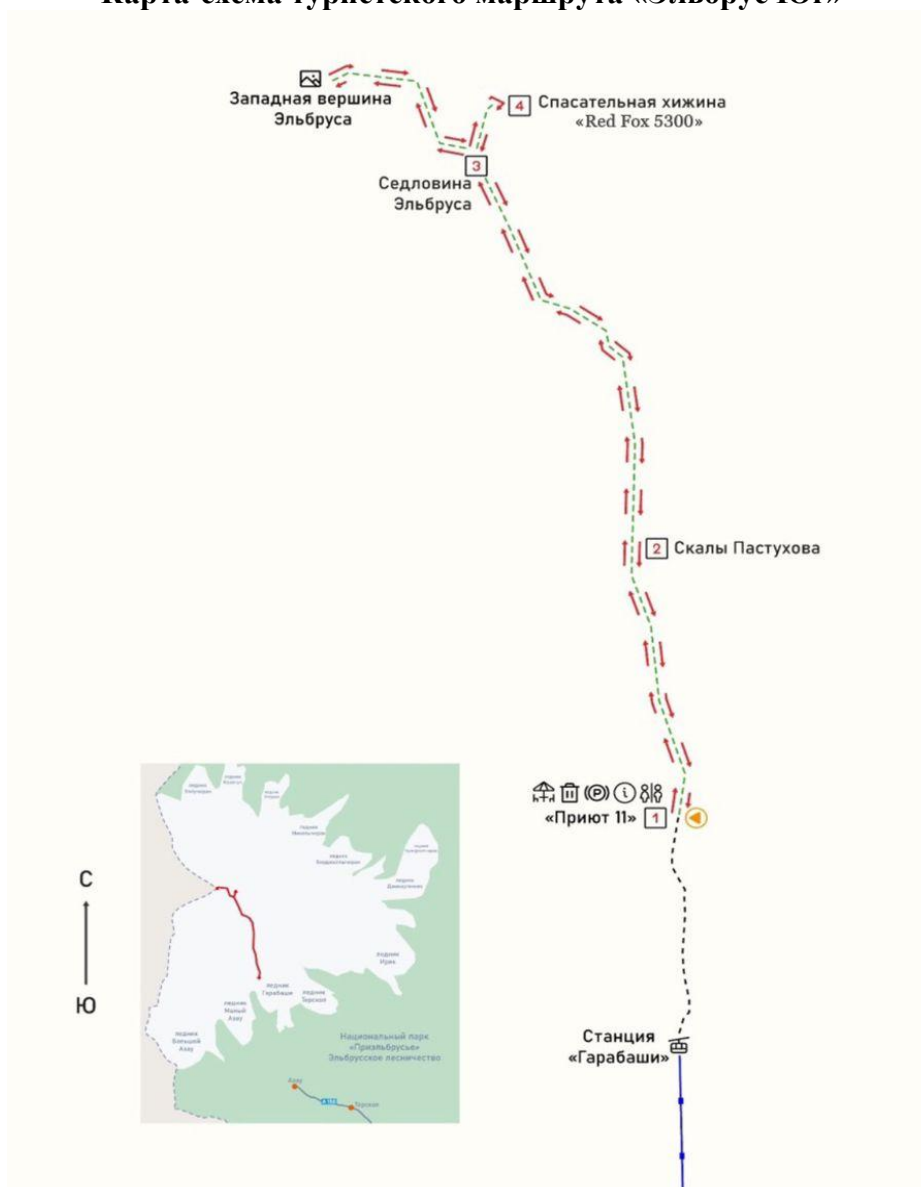
3.1 Часы функционирования маршрута	4:00 до 15:00
3.2 Крайнее суточное время	4:00

выхода на маршрут	
3.3 Сезонность маршрута	Май – сентябрь (в случае непогоды группа не выходит на маршрут)
3.4 Рекомендуемое число туристов в одной группе	До 10 человек
3.5 Установленная предельно допустимая рекреационная емкость маршрута в день	120 человек (показатель может изменяться по результатам экомониторинга)
3.6 Порядок получения разрешения на посещение маршрута	Регистрация в Эльбрусском ВПСО МЧС России по адресу с. Терскол, 17 Оплатить посещение и получить чек на КПП на станции канатной дороги «Гарабаши» (подняться на маятниковой канатной дороге «Эльбрус» или пассажирской подвесной канатной дороге курорта «Эльбрус» от станции «Азау» до станции канатной дороги «Гарабаши») ш. 43.304362, д. 42.460183
4. Требования и рекомендации по прохождению маршрута	
4.1 Требования к режиму пребывания на маршруте	<p>Запрещено:</p> <ul style="list-style-type: none"> • отклоняться от маршрута; • заходить за ограждения; • оставлять после себя мусор и остатки еды; • собирать растения и цветы; • пугать и беспокоить животных громкими криками или резкими движениями; • фотографировать животных со вспышкой; • оставлять посторонние предметы на деревьях, кустах и ограждениях и в местах отдыха; • находиться на маршруте вне времени его работы; • находиться в состоянии алкогольного или наркотического опьянения. <p>Необходимо:</p> <ul style="list-style-type: none"> • соблюдать культуру и нормы поведения в общественных местах; • соблюдать технику безопасности на экологических маршрутах, быть внимательным и следовать указаниям знаков, установленных на маршруте • обязательная регистрация в региональном ПСО МЧС
4.2 Рекомендации по предмаршрутной подготовке	Отсутствие противопоказаний к занятиям активными видами отдыха (туризма), акклиматизация перед выходом на маршрут (на высоте 4100 м н.у.м. в базовом лагере «Приют 11» необходимо прохождение акклиматизации в течение 3–5 дней), прохождение инструктажа и владение туристско-альпинистскими навыками для перемещения по снежно-ледовым

	<p>склонам и закрытым трещинам.</p> <p>Противопоказания к восхождению: болезни сердечно-сосудистой системы, дыхательной системы, болезни суставов, любые заболевания в острой или подострой стадии.</p>
4.3 Рекомендации по необходимому туристскому снаряжению и экипировке	<p>Снаряжение для снежно-ледовых маршрутов категории сложности 1Б:</p> <p>Термобелье, утепленная и ветрозащитная одежда и перчатки, маска или бафф, ветро-солнцезащитные очки, кошки, ледоруб, индивидуальная страховая система или пояс, карабин, веревка альпинистская 40 м не менее одного на 3 туристов, средства связи, аптечка</p>
5. Объекты обустройства маршрута	
5.1 Входные группы	Отсутствуют
5.2 Настилы (тип настила)	Отсутствуют
5.3 Ограждения	Отсутствуют
5.4 Места отдыха, укрытия от непогоды	<p>Седловина (спасательная хижина «Red Fox 5300»)</p> <p>Ночевать не рекомендуется. Максимальная группа до 15 человек.</p> <p>д: 43° 21' 05,0" ш: 042° 26' 53,0"</p>
5.5 Информационные стенды	<p>На базовом лагере «Приют 11» (3 штуки)</p> <p>ш. 43.3143 д. 42.4591</p>
5.6 Знаки навигации	<p>Маркировка маршрута вешками, высотой 1,5 метра, красно-оранжевого цвета в промежутке от Скал Пастухова до выхода на вершину Эльбруса</p> <p>От ш. 43.3306 д. 42.4590 до ш. 43.3143 д. 42.4591</p> <p>Предупреждающие и указательные знаки, а также информационные аншлаги в количестве 3 штук на базовом лагере «Приют 11».</p> <p>ш. 43.3143 д. 42.4591</p>
5.7 Туристские стоянки	<p>На базовом лагере «Приют 11»</p> <p>ш. 43.3143 д. 42.4591</p>
5.8 Парковочные места и автомобильные стоянки для целей посещения маршрута	<p>На поляне Азау</p> <p>ш.43.2699796, д.42.4826181</p>
5.9 Мусорные урны, контейнеры для твердых бытовых отходов	<p>В базовом лагере «Приют 11» (обязательно спускать мусор с собой до поляны Азау)</p> <p>ш. 43.3143 д. 42.4591</p>
5.10 Туалеты	<p>В базовом лагере «Приют 11»</p> <p>ш. 43.3143 д. 42.4591</p>
5.11 Иные объекты инфраструктуры на маршруте	<p>Медицинский пункт на базовом лагере «Приют 11»</p> <p>ш. 43.3143 д. 42.4591</p>
6. Меры по обеспечению безопасности	
6.1 Потенциально опасные участки, препятствия, явления на	<p>На всем протяжении маршрута возможны следующие опасные препятствия: трещины, скользкий подъем,</p>

маршруте с GPS-координатами	быстро меняющиеся погодные условия, штормовой ветер
6.2 Аварийные выходы с маршрута с GPS-координатами и указанием ближайшего населенного пункта от аварийного выхода	Покинуть маршрут можно через КПП, находящийся в начале маршрута
7. Краткая географическая и климатическая характеристика района	
<p>Климат Приэльбрусья – умеренный континентальный, с пониженным (до 590 мм) атмосферным давлением, повышенной солнечной радиацией.</p> <p>Зима умеренно мягкая, с большим числом солнечных дней; средняя температура января: –15°С. Для весны характерны значительные колебания температур, облачная погода, кратковременные, но частые осадки. В начале лета погода неустойчивая, частые дожди и ещё много снега в высокогорье, что значительно усложняет не только трассы туристских маршрутов, но и переправы вброд. В связи с этим путешествовать по горным маршрутам раньше июля и позднее сентября без подготовки и опыта не рекомендуется. Лето в целом прохладное, часты дожди; средняя температура июля: 15 °С. Осень сухая, с туманами; преобладает облачная погода.</p> <p>На горе Эльбрус в период восхождений преобладает температура от –15 °С до –30 °С</p>	
8. Возможные опасные погодные (стихийные) явления и рекомендуемые действия туриста/экскурсанта при их возникновении	
<p>При передвижении будьте внимательны, осматривая участок пути перед собой, маршрут может оказаться размытым и скользким. Если имеются места для укрытий, то незамедлительно проследуйте к ним. Штормовой ветер.</p> <p>Гроза / молния. Если имеются металлические предметы, положите их в сторону и отойдите от них на 20-30 м.</p> <p>Туман. Следует прекратить движение. Группа может двигаться только при условии отличного знания маршрута. При этом следует соблюдать следующие правила: идти в связках, даже на легких участках пути не растягиваться; следить за состоянием своего товарища.</p> <p>Обледенение. Передвигаться осторожно, наступая на всю подошву, при этом ноги должны быть слегка расслаблены, руки свободны;</p> <p>При потере равновесия необходимо присесть, чтобы снизить высоту падения;</p> <p>Мороз. Нужно постоянно двигаться. Нельзя стоять на одном месте, тем более, прислоняться или садиться на холодные поверхности. Берегите уши, нос, щеки и пальцы. Они в первую очередь предрасположены к обморожению</p>	

Карта-схема туристского маршрута «Эльбрус Юг»



Условные обозначения

















-  Начало и окончание маршрута
-  «Приют 11»
-  Скалы Пастухова
-  Седловина Эльбруса
-  Спасательная хижина «Red Fox 5300»
-  Станция «Гарабаши»
-  Западная вершина Эльбруса
-  Мусорные урны, контейнеры для твердых бытовых отходов
-  Парковочные места и автомобильные стоянки
-  Информационный знак
-  Места укрытий от непогоды
-  Туалет
-  Направление движения по пешему маршруту
-  Путь следования
-  Подъезд к маршруту
-  Канатная дорога

Фото объектов показа на туристском маршруте «Эльбрус Юг»



1. Панорамный вид с горы Эльбрус. Автор фото – Гулиева Зуля



2. Вид на скалы, открывающийся с горы Эльбрус. Автор фото – Согтаев Роман



3. Западная и восточная вершины Эльбруса. Автор фото – Соттаев Асхат



4. Рассвет на горе Эльбрус. Автор фото – Гулиева Зуля



5. Закат на горе Эльбрус. Автор фото – Соттаев Роман