

**Федеральное государственное бюджетное учреждение
«Национальный парк «Приэльбрусье»**

Форма по ОКУД
по ОКПО

Код
0301006

(наименование организации)

ПРИКАЗ

Номер документа	Дата составления
23-02	27.11.2024

Об утверждении «Информационных материалов о посещении территории ФГБУ «Национальный парк «Приэльбрусье» туристами и экскурсантами»

В соответствии с Постановлением Правительства Российской Федерации от 21.12.2023 №2229 «Об утверждении Правил организации и осуществления туризма, в том числе обеспечения безопасности туризма на особо охраняемых природных территориях федерального значения»

ПРИКАЗЫВАЮ:

1. Утвердить разработанные «Информационные материалы о посещении территории ФГБУ «Национальный парк «Приэльбрусье» туристами и экскурсантами» в соответствии с постановлением №2229 от 21.12.2023:
 - Правила посещения ФГБУ «Национальный парк «Приэльбрусье» (Приложение 1);
 - Техника безопасности на экологических тропах и туристских маршрутах ФГБУ «Национальный парк «Приэльбрусье» (Приложение 2);
 - Карты-схемы экологических троп и туристских маршрутов ФГБУ «Национальный парк «Приэльбрусье» (Приложение 3);
 - Правила посещения категорийных маршрутов, расположенных на территории национального парка «Приэльбрусье» (Приложение 4).
2. Кассирам-контролерам ознакомить с «Информационными материалами о посещении территории ФГБУ «Национальный парк «Приэльбрусье» туристами и экскурсантами» всех туристов, посещающих территорию ФГБУ «Национальный парк «Приэльбрусье» под роспись в журнале.
3. Специалисту по развитию туризма отдела экологического просвещения, туризма и рекреации Джуртубаевой Д.Б. обеспечить размещение настоящего Приказа на официальном сайте ФГБУ «Национальный парк «Приэльбрусье» в информационно-телекоммуникационной сети «Интернет», а также на специально оборудованных информационных стендах, размещаемых в доступных для физических лиц местах, в границах национального парка «Приэльбрусье».
4. Контроль над исполнением настоящего приказа возложить на заместителя по экологическому просвещению, туризму и рекреации Соттаева М.М.

Руководитель организации

Врио директора

(должность)



(личная подпись)

М.М. Джаппуев

(расшифровка подписи)

УТВЕРЖДЕНО
Приказом ФГБУ «Национальный
парк «Приэльбрусье»
от 27.11.2024 № 23-ОД

Правила посещения ФГБУ «Национальный парк «Приэльбрусье»

Посетители обязаны:

- Для посещения обустроенных рекреационных объектов приобретать билет или оформлять пропуск, дающий право на посещение территории национального парка «Приэльбрусье»;
- Сохранять пропуск до окончания своего пребывания на территории национального парка «Приэльбрусье»;
- Для приобретения билета по льготному тарифу – предъявлять документ, подтверждающий право на льготу;
- Находясь на территории рекреационных объектов, соблюдать правила поведения в общественных местах;
- Во избежание получения травм внимательно смотреть под ноги на протяжении всего маршрута (в зависимости от погодных условий верхний слой тропы может менять свое состояние от более устойчивого к менее устойчивому);
- Обращаться за услугами инструкторов-проводников и экскурсоводов (гидов), гидов-переводчиков только к аттестованным в соответствии с федеральным законодательством специалистам;
- Принимать во внимание вероятность погодных явлений, угрожающих безопасности жизнедеятельности;
- Принимать меры, обеспечивающие хорошую терморегуляцию организма;
- При движении на склоне навстречу другому действует правило «верхний пропускает нижнего», т.е. спускающийся должен остановиться у края тропы и пропустить того, кто поднимается;
- В условиях яркой солнечной погоды использовать: солнцезащитные очки, солнцезащитные средства во избежание ожогов;
- В условиях грозы: спуститься с возвышенностей маршрута, сложить металлические предметы поодаль от себя, не стоять под одиночными деревьями, столбами, около металлических сооружений и предметов, на берегу ручьев, водоемов, мест, через которые течет вода, по возможности расположиться на изолирующем покрытии/материале;
- В условиях тумана: во избежание потери ориентировки, схода с маршрута, падений, усилить внимание, непрерывно следить за маркировкой маршрута, в случае опасности, приостановить движение и дождаться рассеивания тумана;
- В чрезвычайной ситуации, при дезориентации, получении или угрозе получения травм: позвонить по телефону спасательной службы, назвать имя и

фамилию, ориентиры места нахождения, причину звонка и обстоятельства возникшей ситуации, ответить на вопросы и следовать рекомендациям спасательной службы;

- Оперативно сообщать администрации парка сведения о выявленных в процессе посещения маршрута новообразовавшихся опасных местах, устаревших маркировочных точках, разрушении переправ или объектов оборудования маршрута, а также любую информацию, относящуюся к вопросам функционирования маршрута.

На территории экологических троп и маршрутов запрещается:

- Находиться вне зоны (рекреационной), разрешенной для посещения;
- Заходить за ограждения объектов, в служебные помещения, на площадки и здания, закрытые для посещения;
- Осуществлять действия, влекущие за собой нарушение условий обитания и беспокойство объектов животного мира;
- Засорять территорию бытовым мусором, разводить костры вне оборудованных мест, повреждать и уничтожать растения, осуществлять сбор растений, их частей и плодов, мхов, грибов и лишайников;
- Купание в водоемах;
- Спуск и использование плавательных средств на водоемах без согласования с администрацией;
- Находиться в состоянии алкогольного/наркотического опьянения или каким-либо иным способом нарушать общественный порядок;
- Устанавливать палатки вне оборудованных для этого территорий;
- Фотографировать со вспышкой;
- Пользоваться услугами неаттестованных экскурсоводов (гидов), гидов-переводчиков и инструкторов-проводников.

УТВЕРЖДЕНО
Приказом ФГБУ «Национальный
парк «Приэльбрусье»
от 27.11.2024 № 23-ОД

Техника безопасности на экологических тропах и туристских маршрутах ФГБУ «Национальный парк «Приэльбрусье»

При посещении экологических троп национального парка турист **ОБЯЗАН**:

- Пройти общий инструктаж по безопасности в начале маршрута на контрольно-пропускных пунктах и расписаться в журнале техники безопасности;
- Ознакомится со всей информацией, размещенной в начале каждого маршрута, в т.ч., с контактными телефонами служб, правилами поведения и посещения национального парка, режимом работы тропы, изучить схему маршрута и его технические данные;
- Соблюдать правила поведения и посещения национального парка;
- Сопоставлять уровень своей туристской и физической подготовки со сложностью маршрута, перед его выбором. Выбирать маршруты, соответствующие уровню подготовки и НЕ выбирать те, которые требуют более высокого уровня подготовки;
- Следовать ТОЛЬКО по маркированной и оборудованной тропе;
- Располагать надежной, соответствующей климату и ландшафту обувью и одеждой, а также питьевой водой, личной аптечкой с лекарствами индивидуальной необходимости и заряженными средствами связи;
- Располагать актуальной информацией о погоде на время посещения маршрута;
- Соблюдать информационные и запрещающие знаки маршрута;
- Проходить, ускорив шаг, участки маршрутов, обозначенные знаками «Осторожно, камнепад» и подобными ему, не допускать остановку на таких участках;
- Проходить и повышенной осторожностью и предельной внимательностью участки маршрута, обозначенные знаками «Осторожно, опасный участок маршрута»;
- При встрече с дикими животными на тропе не проявлять агрессивное поведение и агрессивные действия (ни в коем случае не убегайте, так как инстинкт хищника заставляет его гнаться за добычей).

При посещении экологических троп национального парка туристу **ЗАПРЕЩЕНО**:

- Находиться с огнестрельным, пневматическим, метательным и холодным оружием, в том числе с охотничьим огнестрельным оружием в собранном и разобранном виде, капканами и другими орудиями охоты, а также продукцией добывания объектов животного мира и орудиями (вылова) водных биоресурсов;
- Охотиться;
- Ловить рыбу;

- Рубить и ломать деревья, кустарники;
- Нарушать почвенный покров; наносить надписи, расклеивать объявления, плакаты и другую продукцию информационного содержания;
- Находиться с собаками и другими домашними животными;
- Уничтожать, беспокоить, осуществлять отлов животных, разрушать и нарушать их места обитания;
- Наносить вред объектам, имеющим историко-культурную ценность, самовольно вести археологические раскопки, осуществлять сбор и вывоз предметов, имеющих историко-культурную ценность;
- Уничтожать и повреждать аншлаги, шлагбаумы, стенды и другие информационные знаки и указатели, объекты садово-парковой архитектуры, строений, сооружений и иного имущества, нанесение надписей и знаков на деревья, здания, скульптуры, элементы отделки;
- Самовольно осуществлять чистку тропы, ее маркировку и благоустройство;
- Мойка транспортных средств;
- Передвигаться на любых механических (велосипеды, ролики, самокаты) и автотранспортных средствах, кроме согласованной администрацией Учреждением;
- Производить профессиональную фото- и видеосъемку без разрешения администрации национального парка, включая съемку с помощью БПЛА (БЛА);
- Использование пиротехнических средств.

В случае нарушения режима охраны ФГБУ «Национальный парк «Приэльбрусье» будет привлечено к административной ответственности по статье 8.39 Кодекса Российской Федерации об административных правонарушениях «Нарушение правил охраны и использования природных ресурсов на особо охраняемых природных территориях».












Иные нарушения посетителями настоящих Правил, причинение любого другого ущерба имуществу Учреждения является основанием для привлечения их к материальной, административной и уголовной ответственности, в порядке и в соответствии с действующим законодательством РФ.

Лицо, причинившее материальный ущерб Учреждению, в соответствии с действующим законодательством Российской Федерации обязано его возместить.

Паспорт экологической тропы № 1 «Чегетский поворот - Водопад Азау»

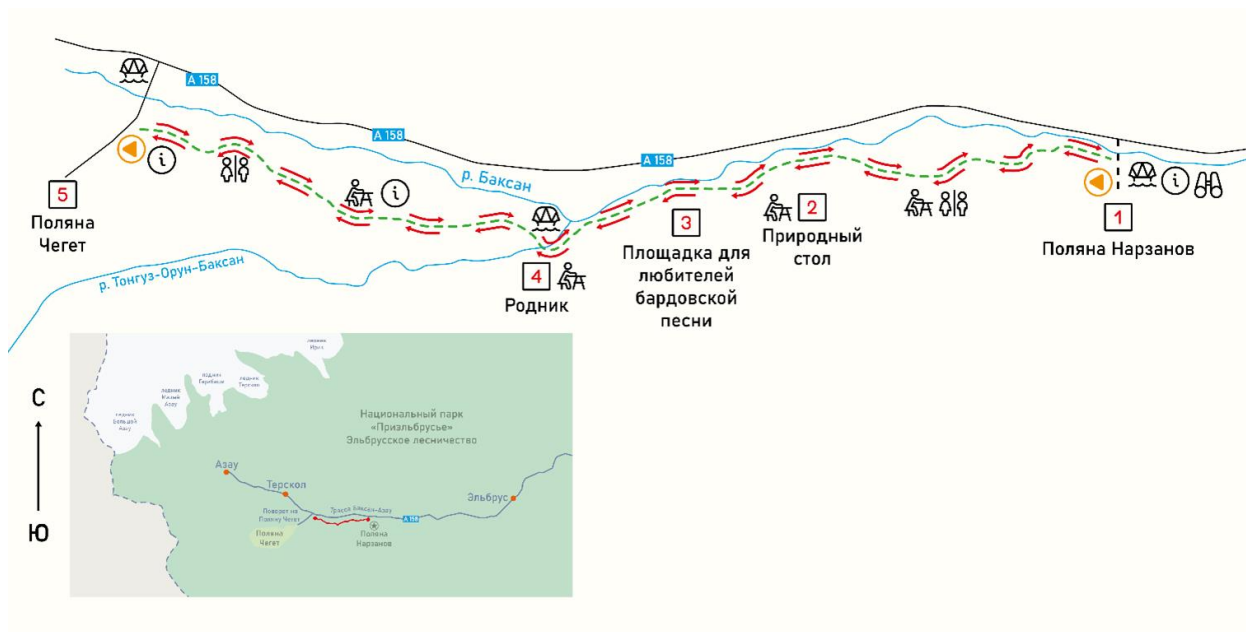


Условные обозначения

















-  Начало и окончание маршрута
-  Водопад Азау-суу
-  «Лужа бодрости»
-  Мост
-  Туалет
-  Площадка для отдыха
-  Путь следования
-  Направление движения
-  Подъезд к маршруту
-  Дорога
-  Река

Координаты начальной точки: 43.247368, 42.525595.
Координаты конечной точки: 43.265589, 42.473144.

Паспорт экологической тропы № 2 «Поляна Нарзанов – Поляна Чегет»



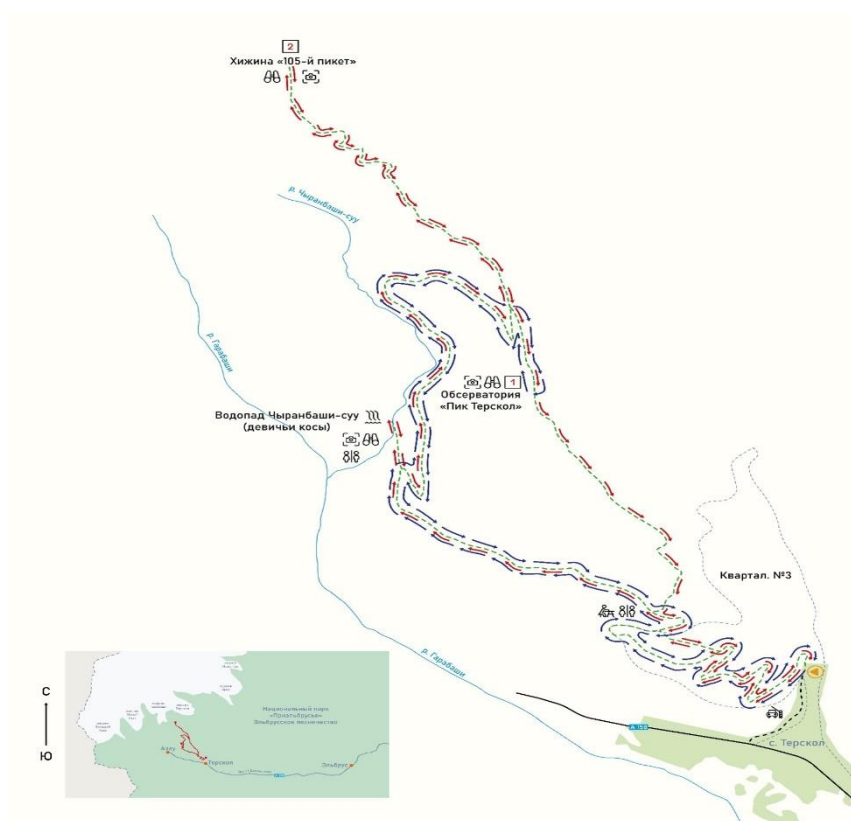
Условные обозначения

-  Начало и окончание маршрута
-  1 Поляна Нарзанов
-  2 Природный стол
-  3 Площадка для любителей бардовской песни
-  4 Родник
-  5 Поляна Чегет
-  Мост
-  Туалет
-  Площадка для отдыха
-  Смотровые площадки, достопримечательность
-  Информационный знак
-  Путь следования
-  Направление движения
-  Подъезд к маршруту
-  Дорога
-  Река


















Координаты начальной точки: 43.248011, 42.526778.

Координаты конечной точки: 43.247304, 42.560073.

Паспорт туристского маршрута № 3 «Водопад Чыранбаши-Суу (Девичьи косы)»

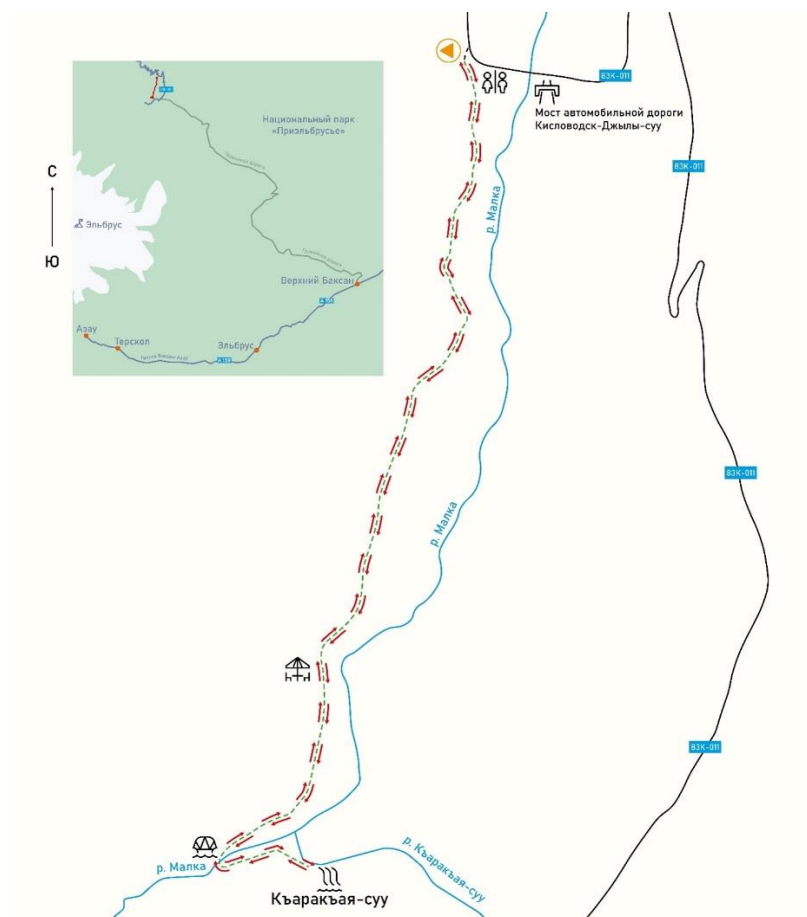


Условные обозначения










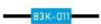

-  Начало и окончание маршрута
-  Обсерватория «Пик Терскол»
-  Хижина «105-й пикет»
-  Шлагбаум
-  Водопад Чыранбаши-суу (девичьи косы)
-  Туалет
-  Площадка для отдыха
-  Смотровые площадки, достопримечательность
-  Фотолокация
-  Путь следования
-  Направление движения по пешему маршруту
-  Направление движения по автомобильному маршруту
-  Подъезд к маршруту
-  Дорога
-  Река
-  Квартал №3
-  Граница с. Терскол

Координаты начальной точки: 43.257669, 42.511801.
Координаты конечной точки: 43.273846, 42.492283.

Паспорт туристского маршрута № 4 «Водопад Къаракъая-суу»

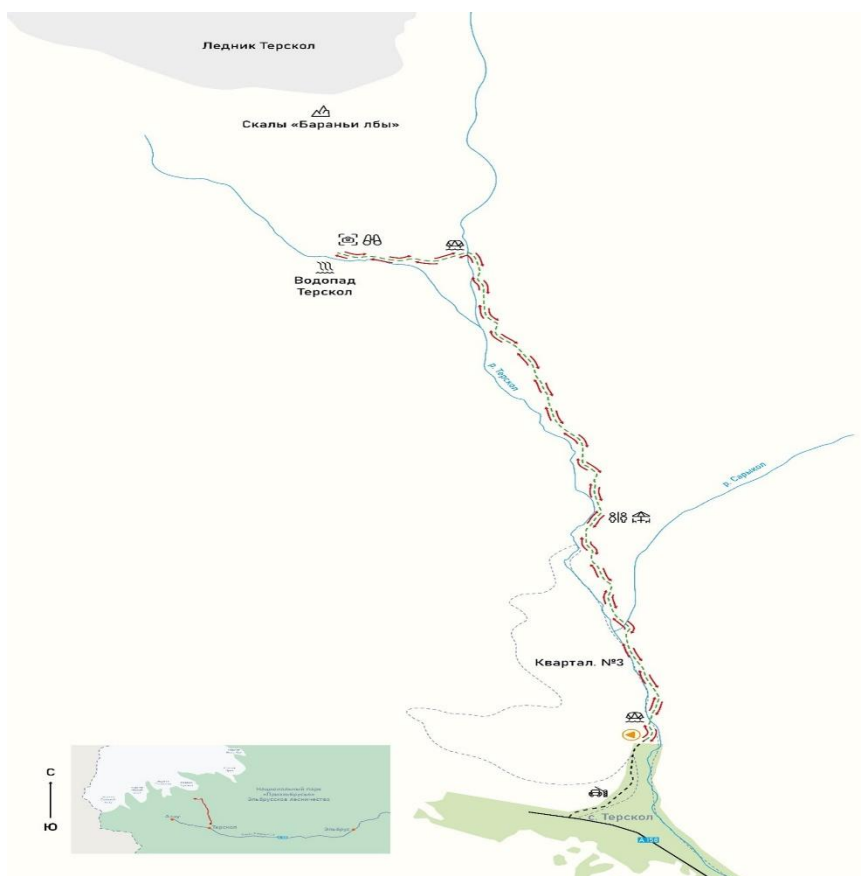


Условные обозначения













-  Начало и окончание маршрута
-  Водопад Къаракъая-суу
-  Туалет
-  Места укрытий от непогоды
-  Мост автомобильной дороги Кисловодск-Джылы-суу
-  Мост
-  Путь следования
-  Направление движения
-  Подъезд к маршруту
-  Дорога
-  Река

Координаты начальной точки: 43.755469, 43.976334.
Координаты конечной точки: 43.441557, 42.550438.

Паспорт туристского маршрута № 5 «Ущелье Терскол»



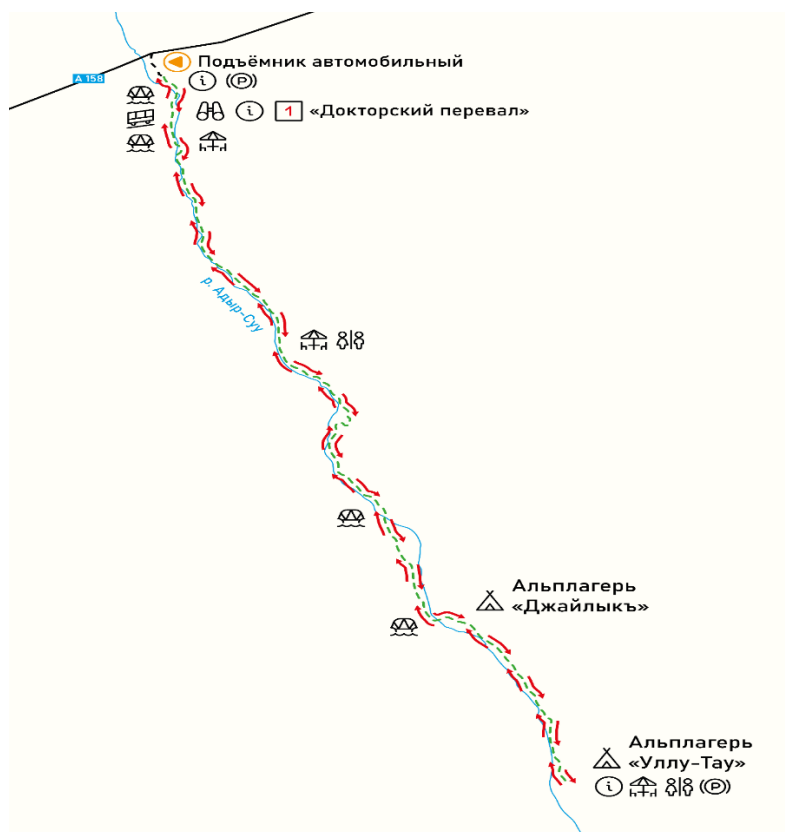
Условные обозначения

-  Начало и окончание маршрута
-  Скалы «Бараньи лбы»
-  Шлагбаум
-  Водопад Терскол
-  Мост
-  Туалет
-  Места укрытий от непогоды
-  Смотровые площадки, достопримечательность
-  Фотолокация
-  Путь следования
-  Направление движения
-  Подъезд к маршруту
-  Дорога
-  Река
-  Квартал №3
-  Граница с. Терскол
-  Ледник Терскол
















Координаты начальной точки: 43.257669, 42.511801.

Координаты конечной точки: 43.288693, 42.500417.

Паспорт туристского маршрута № 6 «Ущелье Адыр-Суу»



Условные обозначения













-  Начало и окончание маршрута
-  «Докторский перевал»
-  Подъёмник
-  Парковочные места и стоянки
-  Места укрытий от непогоды
-  Альплагерь
-  Мост
-  Туалет
-  Смотровые площадки, достопримечательность
-  Информационный знак
-  Направление движения по пешему маршруту
-  Путь следования
-  Подъезд к маршруту
-  Дорога
-  Река

Координаты начальной точки: 43.302282, 42.758990.
Координаты конечной точки: 43.175526, 42.829255.

Паспорт туристского маршрута №7 «Озеро Тонгуз-Орун-Кёл»



Условные обозначения

















-  Начало и окончание маршрута
-  Поляна Чегет
-  Озеро Тонгуз-Орун-Кёл
-  Парковочные места и стоянки
-  Площадка для отдыха
-  Туалет
-  Смотровые площадки, достопримечательность
-  Информационный знак
-  Путь следования
-  Направление движения
-  Подъезд к маршруту
-  Река

Координаты начальной точки: 43.245250, 42.522865.
Координаты конечной точки: 43.224690, 42.495723.

Паспорт туристского маршрута № 8 «Озеро Сылтран-Кёл»



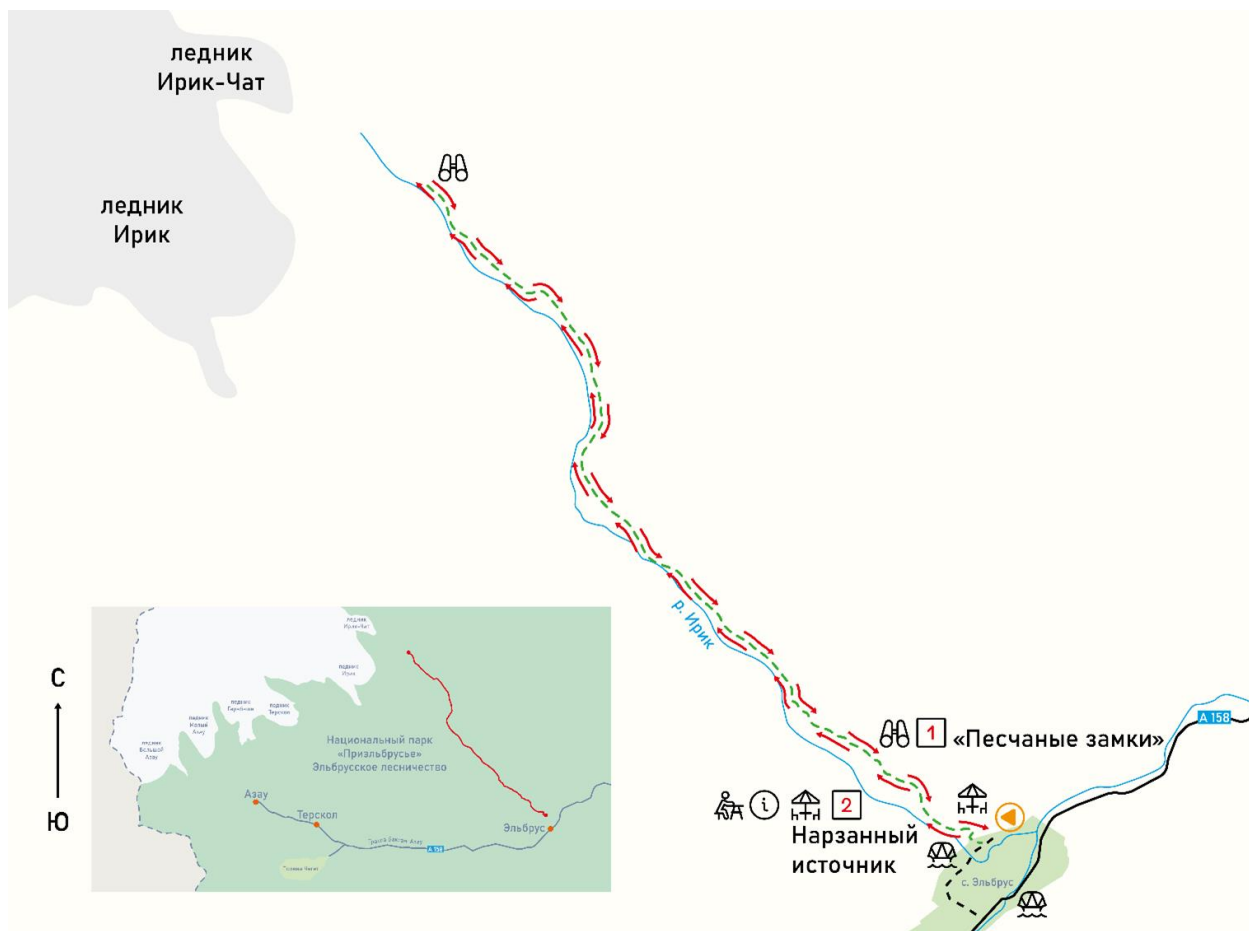
Условные обозначения

-  Начало и окончание маршрута
-  Озеро Сылтран-Кёл
-  Парковочные места и стоянки
-  Места укрытий от непогоды
-  Кемпинг
-  Мост
-  Туалет
-  Информационный стенд
-  Смотровые площадки, достопримечательность
-  Фотолокация
-  Путь следования
-  Направление движения
-  Подъезд к маршруту
-  Дорога
-  Река
-  Граница с. Верхний Баксан











Координаты начальной точки: 43.310738, 42.750762.

Координаты конечной точки: 43.325435, 42.674022.

Паспорт туристского маршрута № 9 «Ущелье Ирик-Чат»



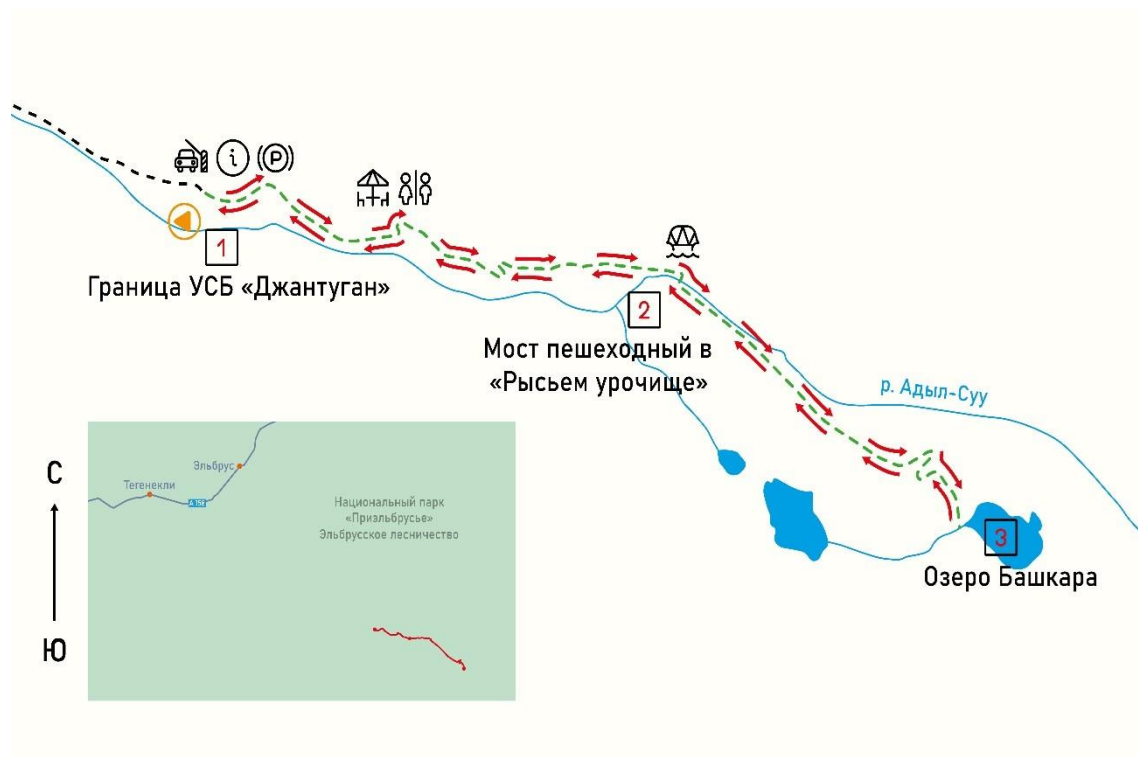
Условные обозначения

-  Начало и окончание маршрута
-  «Песчаные замки»
-  Нарзанный источник
-  Мост
-  Места укрытий от непогоды
-  Площадка для отдыха
-  Смотровые площадки, достопримечательность
-  Информационный знак
-  Путь следования
-  Направление движения
-  Подъезд к маршруту
-  Дорога
-  Река
-  Граница с. Эльбрус















Координаты начальной точки: 43.262055, 42.646221.

Координаты конечной точки: 43.322026, 42.521329.

Туристский маршрут № 10 «Адыл-суу»



Условные обозначения

-  Начало и окончание маршрута
-  Граница УСБ «Джантуган»
-  Мост пешеходный в «Рысьем урочище»
-  Озеро Башкара
-  Парковочные места и стоянки
-  Места отдыха, укрытия от непогоды
-  КПП
-  Мост
-  Туалет
-  Информационный знак
-  Направление движения по пешему маршруту
-  Путь следования
-  Подъезд к маршруту
-  Река

Координаты начальной точки: 43.219234, 42.691394.

Координаты конечной точки: 43.209552, 42.725882.

УТВЕРЖДЕНО
Приказом ФГБУ «Национальный
парк «Приэльбрусье»
от 27.11.2024 № 23-ОД

Правила посещения категорийных маршрутов, расположенных на территории национального парка «Приэльбрусье»

Маршруты восхождений на Эльбрус

Эльбрус представляет собой огромный горный массив, с маршрутами самой разной сложности, вплоть до самых высоких категорий (6 к.т.). При этом, на многих маршрутах обеспечение безопасности представляет значительные сложности даже для опытных и тренированных спортсменов. Вследствие этого, для восхождений групп туристов* вне состава спортивных групп* могут быть доступны лишь несколько самых простых маршрутов:

1. Эльбрус Западная, через «Приют-11» 1 Б к.т.
2. Эльбрус Восточная, через «Приют-11» 1 Б к.т.
3. Эльбрус Западная с севера 2 А к.т.
4. Эльбрус Восточная с севера 2 А к.т.

Совершение восхождений вне организованных групп туристов и спортивных групп не допускается.

Предварительная подготовка группы

Акклиматизация

Одним из ключевых аспектов безопасности при восхождении является достаточная адаптация организма восходителей к высоте. Рекомендуемый срок предварительного акклиматизационного цикла для участников среднего уровня, на основе многолетнего изучения физиологами процесса адаптации организма человека к условиям высокогорья, составляет не менее (а лучше — более) 5 дней, с постепенным набором высоты в рамках активной пилообразной акклиматизации. Для этого группа поднимается на максимальную высоту, по возможности активно работая, и после этого спускается на уже освоенную высоту для отдыха. Ориентиром последовательности максимальных высот подобной «пилы» может служить цикл с высотами: 1 день — 2500 м, 2 день — 3200 м, 3 день — 4000 м, 4 день — 4500 м, 5 день — 5000 м. При сокращении акклиматизационного цикла значительно возрастают риски ЧП на восхождении, связанные разнообразными проявлениями горной болезни. Опытные спортсмены могут незначительно (на 1-2 дня) сократить срок акклиматизации за счет предварительной подготовки и предыдущего высотного опыта, но такой путь не может быть рекомендован начинающим восходителям.

Перед днем восхождения рекомендуется день полноценного отдыха в «зеленой» зоне.

В зимний и весенний период сокращение акклиматизационного цикла может быть особенно опасно. Окончательное решение о выборе схемы акклиматизации принимается руководителем группы, исходя из конкретных обстоятельств и оценки состояния участников.

Техническая подготовка

Для безопасного восхождения участники должны владеть рядом базовых навыков:

- передвижение в кошках по пологому и средней крутизны рельефу;
- самозадержание на снежно-ледовых склонах средней крутизны;
- передвижение в связке;
- передвижение по перилам;
- организация спасения из трещины силами группы под руководством гида/инструктора/проводника (или самостоятельно силами участников, при достаточной квалификации членов группы).

Занятия для освоения этих навыков рекомендуется проходить на реальном естественном рельефе, с соблюдением методических рекомендаций и правил обеспечения безопасности. Занятия рекомендуется проводить в рамках акклиматизационного цикла.

Квалификация руководителя/гида/инструктора

Услуги инструкторов-проводников предоставляются в соответствии с Правилами оказания услуг инструктором-проводником, утвержденными постановлением Правительства Российской Федерации от 1 июня 2024 г. № 761.

Руководитель группы туристов, совершающих восхождение на г. Эльбрус, должен быть аттестованным инструктором–проводником (ИП) по специальности «Инструктор-проводник по альпинизму и горному туризму» (виды маршрутов: альпинистский или горный) с правом работы на снежном и ледовом рельефе не ниже категории сложности.

Руководитель спортивной группы, совершающей тренировочное восхождение на г. Эльбрус, должен иметь квалификацию инструктора-методиста по альпинизму или горному туризму.

Руководитель и все участники спортивной группы, совершающей спортивное восхождение на г. Эльбрус в рамках зарегистрированного альпмероприятия, должны иметь квалификацию не ниже 2 спортивного разряда.

Руководителю необходимо:

- уметь спланировать и реализовать план поэтапной активной акклиматизации, с учетом конкретных условий и уровня подготовки конкретной группы;
- уметь обеспечивать контроль и безопасность группы в рамках акклиматизационных выходов и на восхождении;
- уметь организовать и проводить обучение участников необходимым

для восхождения навыкам (выбор места занятий, постоянный контроль всех участников, обеспечение безопасности, контроль уровня освоения навыков);

- уметь организовать и провести спасательные работы в случае ЧП (резкое изменение погоды, ухудшение самочувствия участников, падение в трещину, срыв участника и пр.);

- уметь организовать групповую перильную страховку на ледовом рельефе;

- уметь организовать групповую перильную страховку на снежном рельефе;

- иметь навыки оказания первой помощи;

- зарегистрировать группу в местном подразделении МЧС;

- иметь навыки ориентирования в горной местности, в том числе в условиях плохой видимости;

- проконтролировать обеспечение участников группы необходимым снаряжением, одеждой и обувью.

Обеспечение безопасности на восхождении

Рекомендуемый минимальный набор личного снаряжения:

- кошки (хорошо заточенные, особенно для зимы и межсезонья);

- каска;

- ледоруб;

- горные ботинки (подходящие под кошки, для совершения восхождений на вершины выше 5000 м);

- треккинговые палки (опционально);

- альпинистская обвязка + 2 карабина муфтованных + само страховка;

- куртка и брюки ветро- влагозащитные;

- утеплитель (термобелье);

- пуховка;

- шапка;

- перчатки;

- перчатки;

- фонарик налобный;

- очки солнцезащитные;

- солнцезащитный крем с фактором защиты от 40 и выше;

- фляга/термос с питьем;

- карманное питание.

Групповое снаряжение:

- веревка минимум 30 м на связку из двух-трех человек, и минимум 50 м (или 2 бухты по 25-30 м) на группу более 3-х человек;

- спасательный комплект (для проведения спасательных работ в случае резкого изменения погоды, ухудшения самочувствия участников, падения в трещину, срыва участника и пр.);

- средства навигации (GPS с запасными элементами питания, компас/карта);

- средства связи (телефон, рация). Необходимо учитывать, что современные

смартфоны не всегда функционируют при сложных метеоусловиях;

- аптечка.

Состав группы

Для обеспечения надлежащего уровня безопасности:

Количество инструкторов-проводников в группе туристов не должно быть не менее 1 инструктора-проводника на группу от 1 до 3-х туристов. На группу от 4 до 12 туристов должно быть не менее 2-х инструкторов-проводников. При восхождении в сложных условиях (зима, межсезонье) количество туристов в группе рекомендуется сократить до 2-х туристов на одного инструктора-проводника.

Число участников спортивной группы, совершающей тренировочное или спортивное восхождение по правилам ФАР, может быть увеличена до 6-ти (без учета инструктора-методиста).

Ввиду особенностей психофизической деятельности, контроль и управление действиями большей по численности группы, в экстремальных условиях высокогорья малоэффективен и не обеспечивает необходимого уровня безопасности.

-
- Спортивная группа – группа спортсменов – альпинистов (или горных туристов), имеющих квалификацию руководителя и участников не ниже 2 спортивного разряда и совершающая восхождение по правилам ФАР в рамках зарегистрированного спортивного мероприятия. В случае, если руководитель спортивной группы имеет квалификацию инструктора-методиста, допускается наличие у участников квалификации на уровне не ниже НП-1 (Программы подготовки альпинистов ФАР – www.alpfederation.ru, 390 часов).
 - Группа туристов – группа граждан неопределённой альпинисткой квалификации, совершающих восхождение под руководством инструктора-проводника.